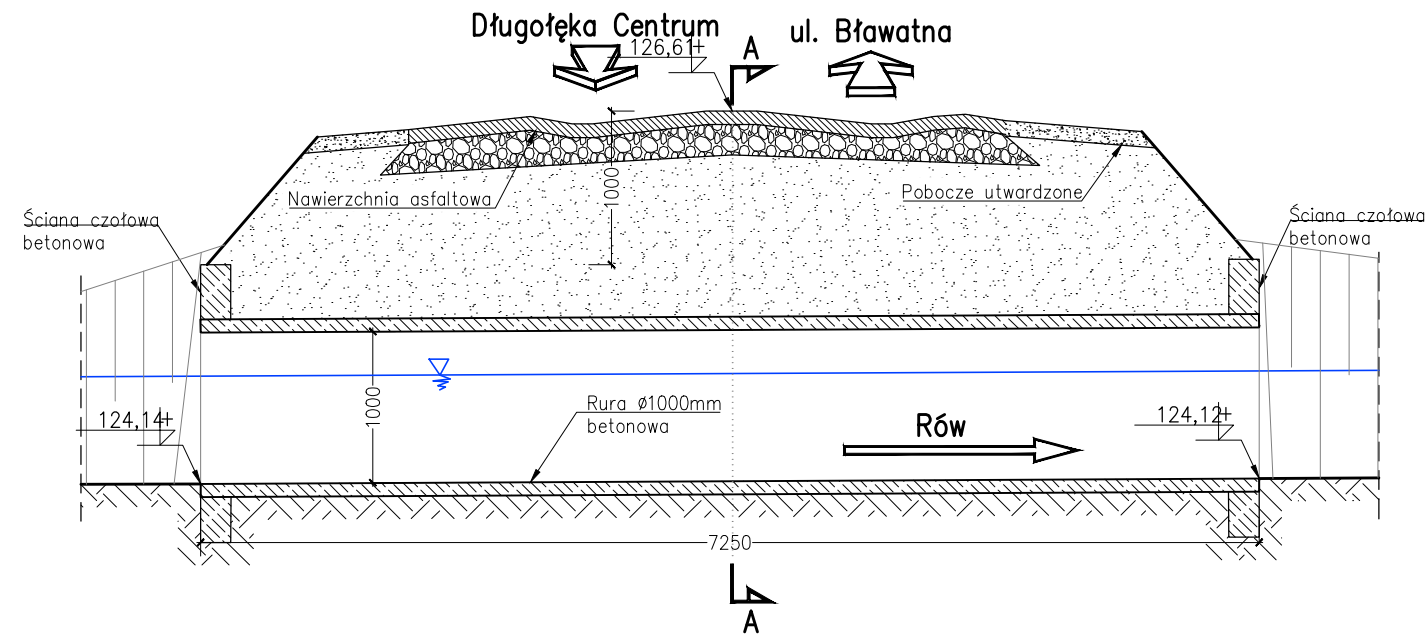


Przekrój podłużny B-B

skala 1:50

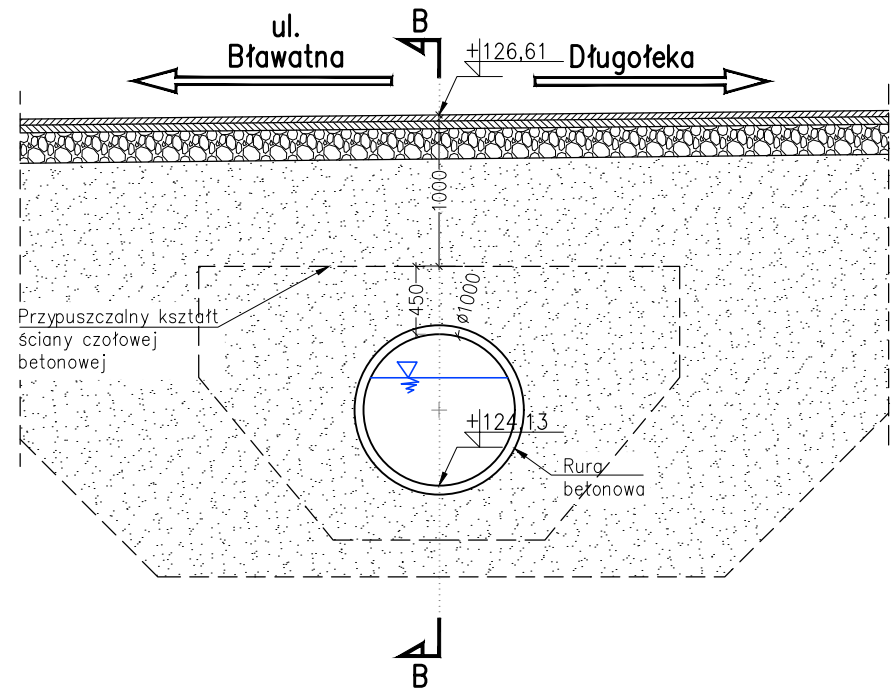


UWAGI:

1. Wymiary podano w mm.
2. Rysunek rozpatrywać łącznie z opisem i pozostałymi rysunkami przedmiotowego opracowania.

Przekrój poprzeczny A-A

skala 1:50



ul. Spokojna 14
55-093 Kątna

DROG

temat:



Rozbudowa drogi gminnej, ul. Zachodniej, od ul. Okrężnej do ul. Bławatnej w m. Długoleka oraz rozbudowa drogi gminnej , ul. Bławatnej, od ul. Zachodniej do włączenia do wschodniej obwodnicy Wrocławia w m. Mirków.

inwestor:

Wójt Gminy Długoleka,
ul. Robotnicza 12, 55-095 Długoleka

branża mostowa

projektant:

mgr inż. Rafał Zienkiewicz	nr uprawnień: DOŚ/0410/PBM/19	podpis: 
sprawdzający:		
mgr inż. Paweł Gruca	nr uprawnień: OPL/1773/PWBM/19	podpis: 

stadium:

Projekt budowlany - projekt architektoniczno-budowlany

temat rysunku:

data: 09.2024	skala: 1:50
zmiana: A	nr rysunku: P-02-1

Przepust P-02 - stan istniejący